

# Дислокация. Весна 2009

## Описание проезда в базовый лагерь

- По Щелковскому шоссе до первой бетонки (возможны пробки до пос. Чкаловский).
- На первой бетонке направо на Ногинск (справа заправка ОАО НЕФТО-СЕРВИС – последняя заправка перед лагерем). (на перекрестке знак «STOP», часто стоит машина ДПС)
- После въезда в поселок Ямкино на перекрестке налево по асфальту.
- В деревне Соколово на правом пологом повороте налево
- На «Т» образном перекрестке (впереди пруд) налево
- На следующем асфальтовом примыкании справа направо.
- Далее по параллельной дороге справа по лесу, затем вдоль кромки леса до лагеря.

Координаты лагеря:

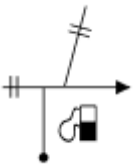

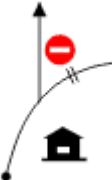
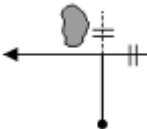
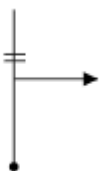



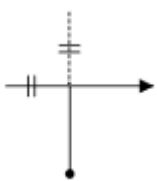

**N55 57,0655**

**E38 26,1424**



Легенда проезда в базовый лагерь.

№	Расстояние от начала, км	Расстояние от предыдущего ориентира, км	Ориентир	Примечание
1	0.0	0.0		Пересечение МКАДа и Щелковского шоссе
2	15.1	15.1		По главной

3	38.1	23.0		1ая «бетонка», заправка «ОАО НЕФТО_СЕРВИС» (последняя заправка перед б/л.) N55 59,049 E38 20,444
4	45.1	7.0		После въезда в пос. Ямкино
5	46.79	1.69		Последний продовольственный магазин, справа от дороги.
6	47.24	0.45		
7	47.75	0.51		
8	47.82	0.07		Поворот на дорогу с бетонными плитами
9	47.97	0.15		шлагбаум
10	48.13	0.16		
11	48.27	0.14		По краю леса
12	48.59	0.32		Базовый лагерь. Стоп. N55 57,0655 E38 26,1424